


DINÂMICA 2

BLOCO
TEMÁTICO 1

SANEAMENTO AMBIENTAL
MEIO AMBIENTE
HABITAÇÃO
INFRAESTRUTURA


GRUPO



para preenchimento do
facilitador durante a dinâmica

SUBPREFEITURA
ERMELINO
MATARAZZO

- AÇÕES PROGRAMA DE METAS**
- Meio Ambiente
- HABITAÇÃO**
- Área de Risco Hidrológico
 - Área de Risco Geológico
 - Favelas (ZEIS-1)
 - Cortiços, imóveis ociosos, subutilizados (ZEIS-3)
- SANEAMENTO AMBIENTAL**
- Cursos d'água canalizado subterrâneo
 - Área com Ameaça de Inundação
 - Ecoponto
 - Pátio compostagem
 - Entrega Voluntária
 - Centro triagem Cooperativa ou Mecanizada
 - Linha de alta tensão
- MEIO AMBIENTE**
- Parques e UCs Existentes
 - Arborização Viária
- ELEMENTOS DE BASE**
- Trem: Estação Existente
 - Limites Municipais
 - Subprefeituras
 - Distritos
 - Quadra
 - Cursos d'água a céu aberto, lagos e reservatório
 - Praças, Largos e Canteiros



Base cartográfica: PHSP, Mapa Digital de São Paulo (GEOSAMPA), 2025.
Projeção: UTM/22S, Datum horizontal: SIRGAS 2000.
Elaboração: Secretaria Municipal de Urbanismo e Licenciamento (SMUL),
Coordenadoria de Planejamento Urbano (PLANURB).


PREFEITURA DE
SÃO PAULO

DINÂMICA 2

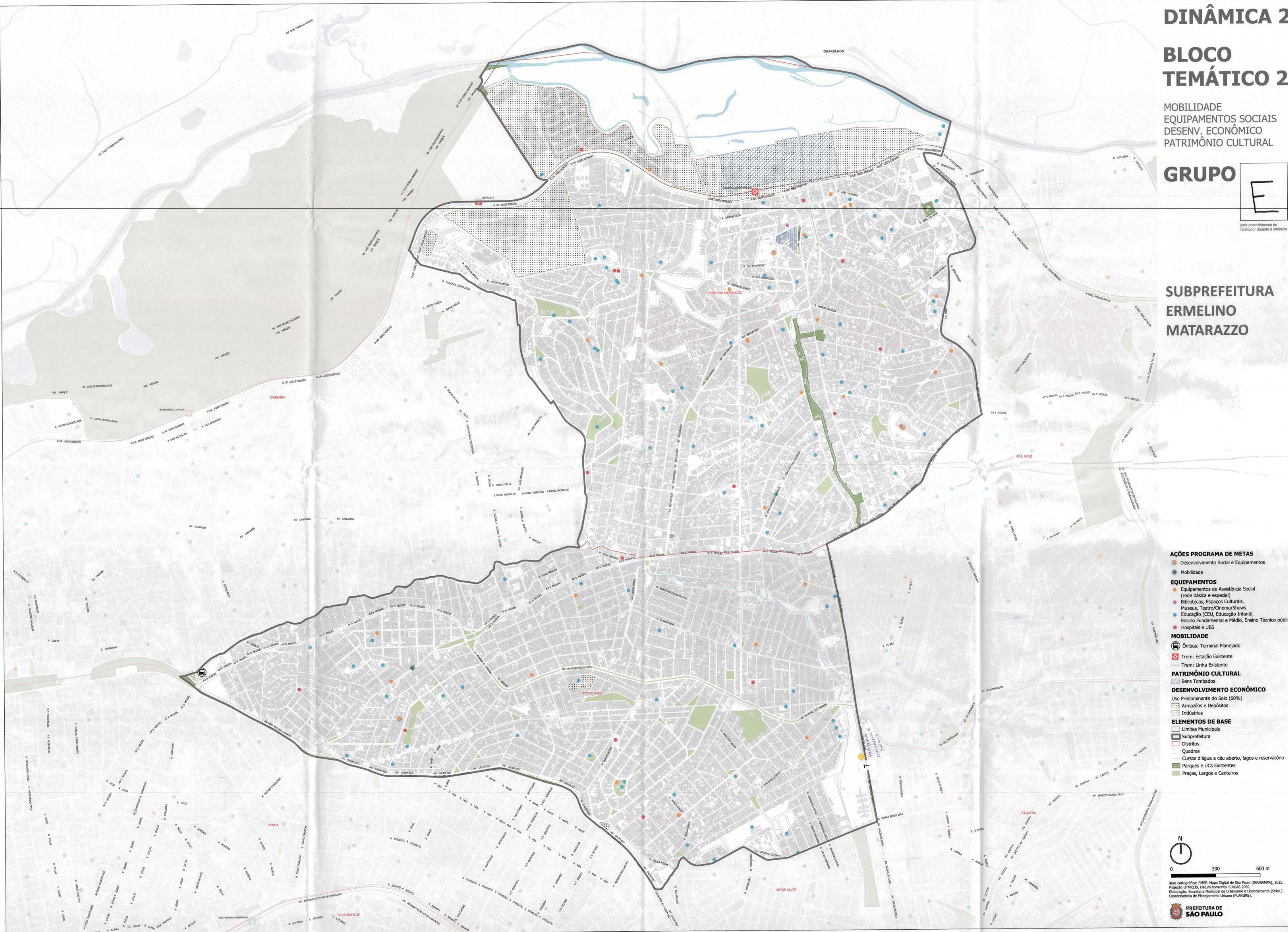
BLOCO TEMÁTICO 2

MOBILIDADE
EQUIPAMENTOS SOCIAIS
DESENV. ECONÔMICO
PATRIMÔNIO CULTURAL

GRUPO



SUBPREFEITURA
ERMELENO
MATARAZZO



- AÇÕES PROGRAMA DE METAS**
- Desenvolvimento Social e Equipamentos
 - Mobilidade
- EQUIPAMENTOS**
- Equipamentos de Assistência Social (rede básica e especial)
 - Bibliotecas, Espaços Culturais, Museus, Teatro/Cinema/Shows
 - Educação (CEU, Educação Infantil, Ensino Fundamental e Médio, Ensino Técnico público)
 - Hospitais e UBS
- MOBILIDADE**
- Ônibus: Terminal Planejado
 - Trem: Estação Existente
 - Trem: Linha Existente
- PATRIMÔNIO CULTURAL**
- Bens Tombados
- DESENVOLVIMENTO ECONÔMICO**
- Uso Predominante do Solo (60%)
 - Armazéns e Depósitos
 - Indústrias
- ELEMENTOS DE BASE**
- Limites Municipais
 - Subprefeitura
 - Distritos
 - Quadras
 - Corpos d'água a céu aberto, lagos e reservatório
 - Parques e UCs Existentes
 - Praças, Largos e Canteiros